ГЕНЕРАЛЬНЫЙ ПЛАН

МО Шашикманское сельское поселение Онгудайского района Республики Алтай

Карта функциональных зон поселения. Карта планируемого размещения объектов местного значения поселения.

Фрагмент территории МО Шашикманское сельское поселение. Масштаб 1:50000

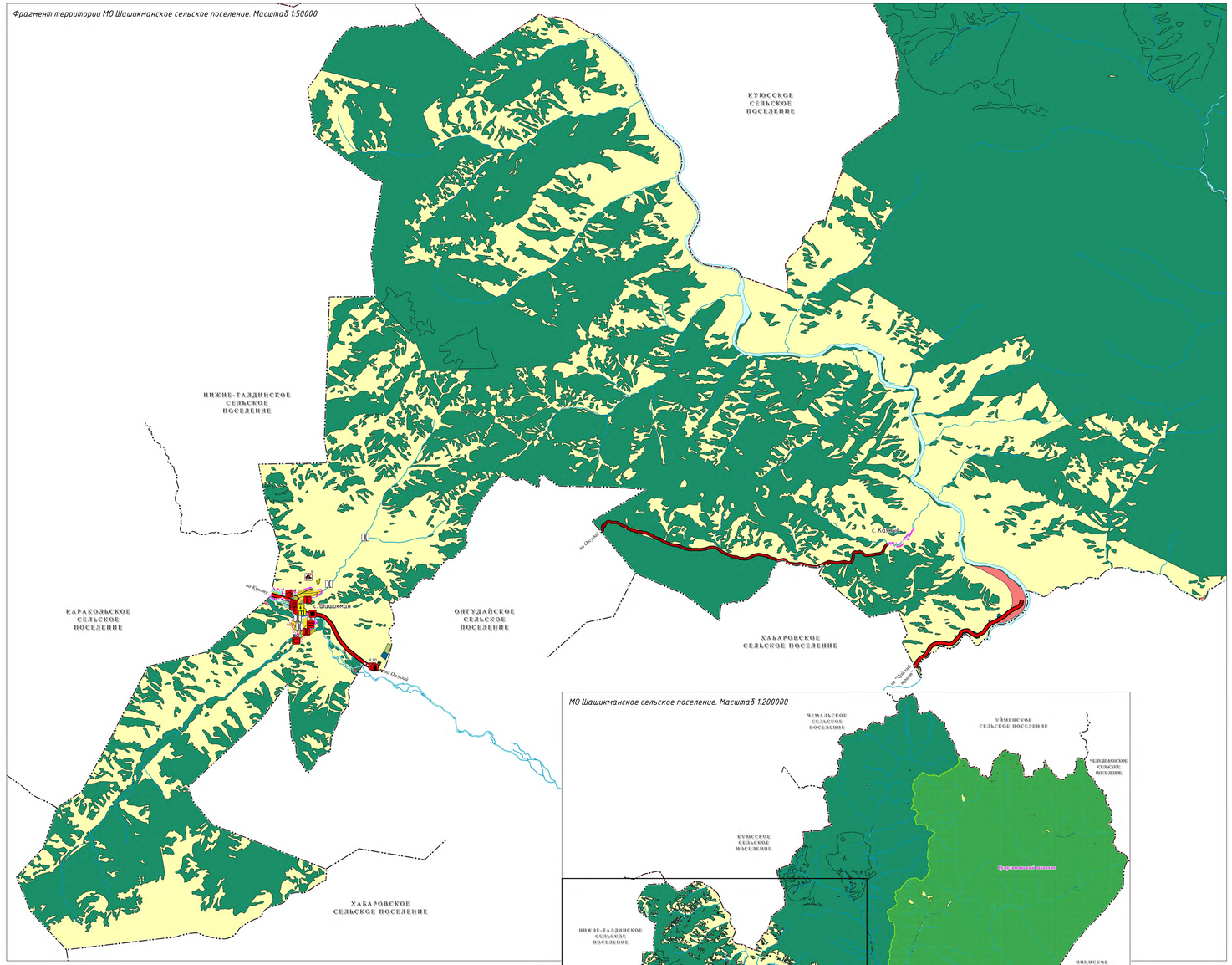

МО Шашикманское сельское поселение. Масштаб 1:200000

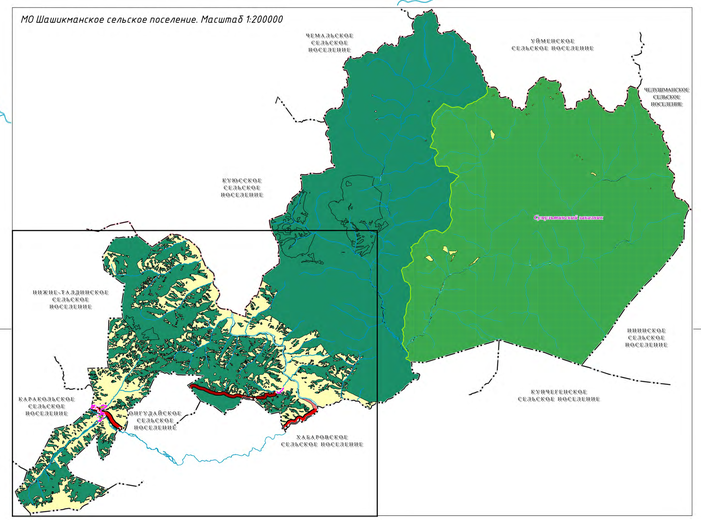

с. Шашикман. Масштаб 1:5000

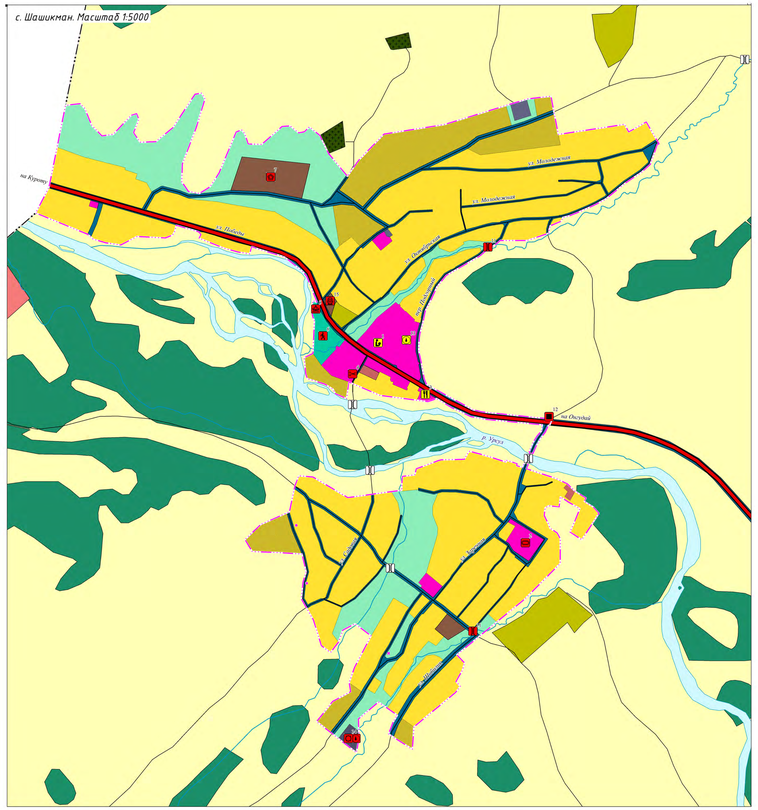

Фрагмент центральной части с. Шашикман. Масштаб 1:2000

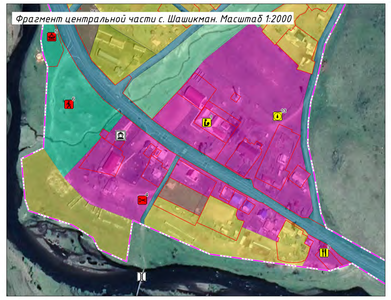

ЭКСПЛИКАЦИЯ ОБЪЕКТОВ		
№	НАИМЕНОВАНИЕ	СТАТУС
1	Средняя общеобразовательная школа	План к реконструкции
2	Плоскостное спортивное сооружение	План к размещению
3	Магазин/Кафе	План к реконструкции
4	Пункт бытового обслуживания	План к размещению
5	Объект отдыха	План к размещению
6	Сквер	План к размещению
7	Производственный объект	План к размещению
8	Свалка	План к ликвидации
9	АЗС	План к размещению
10	СТО	План к размещению
11	Мост автодорожный	План к размещению
12	ПРГ	План к размещению
13	Скважина	План к реконструкции
14	Скважина с системой водоподготовки и устройством емкостей для запаса воды	План к размещению
15	Пожарное депо	План к размещению

с. Кавинча. Масштаб 1:5000

	план *	сущ./строящ.
ГРАНИЦЫ		
Граница муниципального района		
Граница сельского поселения		
Граница населенного пункта		
ОБЪЕКТЫ СОЦИАЛЬНОЙ ИНФРАСТРУКТУРЫ, ОТДЫХА и ТУРИЗМА, САНАТОРНО-КУРОРТНОГО НАЗНАЧЕНИЯ		
Общеобразовательная организация		
Спортивное сооружение		
Объекты торговли, общественного питания		
Непроизводственные объекты коммунально-бытового обслуживания и предоставления персональных услуг		
Парк культуры и отдыха		
Пешеходная зона		
ПРЕДПРИЯТИЯ ПРОМЫШЛЕННОСТИ, СЕЛЬСКОГО и ЛЕСНОГО ХОЗЯЙСТВА, ОБЪЕКТЫ УТИЛИЗАЦИИ, ОБЕЗВРЕЖИВАНИЯ, РАЗМЕЩЕНИЯ ОТХОДОВ ПРОИЗВОДСТВА И ПОТРЕБЛЕНИЯ		
Объект, связанный с производственной деятельностью		
Места несанкционированного размещения отходов производства и потребления		
ОБЪЕКТЫ ТРАНСПОРТНОЙ ИНФРАСТРУКТУРЫ		
Автомобильные дороги федерального значения		
Автомобильные дороги регионального значения		
Главная улица		
Улица в жилой застройке		
Станция автозаправочная		
Станция технического обслуживания		
Мостовое сооружение		
ОБЪЕКТЫ ИНЖЕНЕРНОЙ ИНФРАСТРУКТУРЫ		
Пункт редуцирования газа (ПРГ)		
Газопровод распределительный		
Водопроводные очистные сооружения		
Водонапорная башня		
Артезианская скважина		
Водопровод		
ИНЫЕ ОБЪЕКТЫ ФЕДЕРАЛЬНОГО ЗНАЧЕНИЯ, РЕГИОНАЛЬНОГО ЗНАЧЕНИЯ, МЕСТНОГО ЗНАЧЕНИЯ		
Объекты обеспечения пожарной безопасности		
ОБЪЕКТЫ КУЛЬТУРНОГО НАСЛЕДИЯ, ГРАНИЦЫ ИХ ТЕРРИТОРИЙ		
Памятник *Обелиск воинам погибшим в Великой отечественной войне*		
ОСОБО ОХРАНЯЕМЫЕ ПРИРОДНЫЕ ТЕРРИТОРИИ		
Государственный природный заказник		
ФУНКЦИОНАЛЬНЫЕ ЗОНЫ		
Жилые зоны, в т.ч.		
Зона застройки индивидуальными жилыми домами		
Общественно-деловые зоны, в т.ч.		
Общественно-деловая зона		
Производственные зоны, зоны инженерной и транспортной инфраструктур, в т.ч.		
Производственная зона		
Зона инженерной инфраструктуры		
Зона транспортной инфраструктуры		
Зоны сельскохозяйственного использования, в т.ч.		
Зона сельскохозяйственного использования		
Зона сельскохозяйственных угодий		
Производственная зона сельскохозяйственных предприятий		
Зоны рекреационного назначения, в т.ч.		
Зона озелененных территорий общего пользования		
Зона отдыха		
Зона лесов (согласно приложения к приказу Рослесхоза от 13.02.2019 №18б "Об установлении границ Онгудайского лесничества в Республике Алтай")		
Зоны специального назначения, в т.ч.		
Зона специального назначения		
Зона кладбищ		
Иные зоны, в т.ч.		
Зона природных территорий		
ПРИРОДНЫЕ ОБЪЕКТЫ		
Поверхностные водные объекты		
ГРАНИЦЫ ЗЕМЕЛЬНЫХ УЧАСТКОВ ПО СВЕДЕНИЯМ ЕДИНОГО ГОСУДАРСТВЕННОГО РЕЕСТРА НЕДВИЖИМОСТИ		

* - объект, планируемый к размещению
- объект, планируемый к реконструкции
- объект, планируемый к ликвидации
- объект местного значения
- объект регионального значения
- объект федерального значения

						Документ в редакции, утвержденной Решением Совета депутатов Шашикманского сельского поселения от 19.04.2021 г. №28/3	
Изм.	Кол.уч.	Лист	№ док.	Подп.	Дата	Генеральный план муниципального образования Шашикманское сельское поселение Онгудайского района Республики Алтай	
Гл. специалист		Сайдашев Г. А.				Генеральный план	стадия / лист / листов: ГП / 2 / 2
Архитектор		Каменева М.С.					
Инженер		Каменева С.А.				Карта функциональных зон поселения. Карта планируемого размещения объектов местного значения поселения.	ООО "Компания Земсервис" г. Барнаул